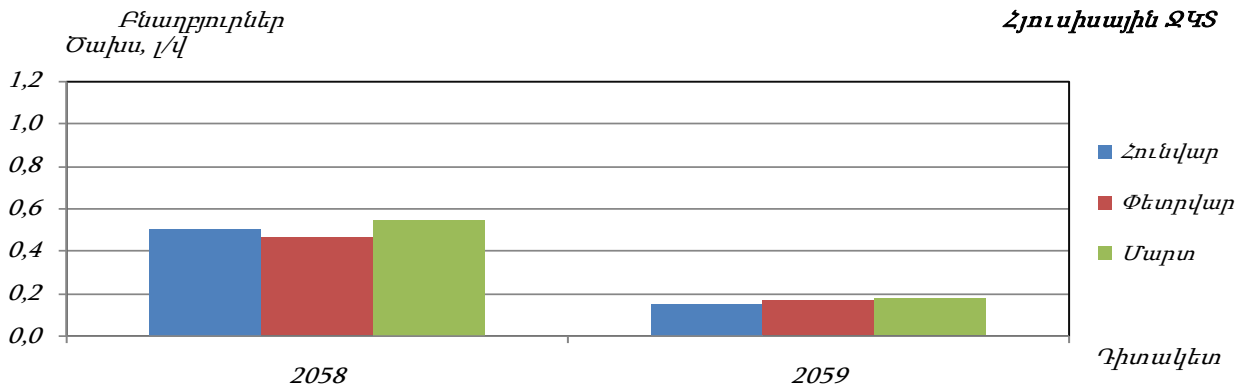


ՄՏՈՐԵՐԿՐՅԱ ՔԱՂՑՐԱՀԱՄ ՋՐԵՐԻ
2019թ. I ԵՌԱՄՍՅԱԿԻ ՄՈՆԻԹՈՐԻՆԳԻ ՏՎՅԱԼՆԵՐԸ

Ստորերկրյա քաղցրահամ ջրերի քանակական և որակական դիտարկումներ իրականացվել են հանրապետության ազգային ցանցում ընդգրկված 100 ստորերկրյա ջրաղբյուրներում*, որոնք ներառում են 24 շատրվանող հորատանցք, 33 չշատրվանող հորատանցք և 43 բնաղբյուր: Ջրաղբյուրներում կատարվում են ջրի ծախսի, մակարդակի (ճնշման) և ջերմաստիճանի դիտարկումներ՝ ամսական 6 անգամ հաճախականությամբ:

Հյուսիսային ջրավազանային կառավարման տարածք

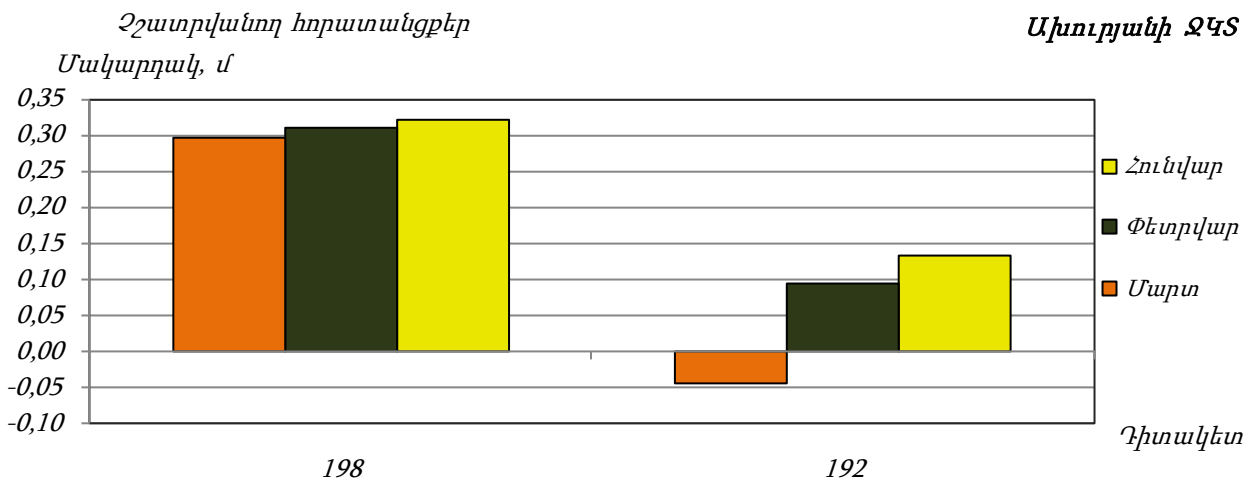
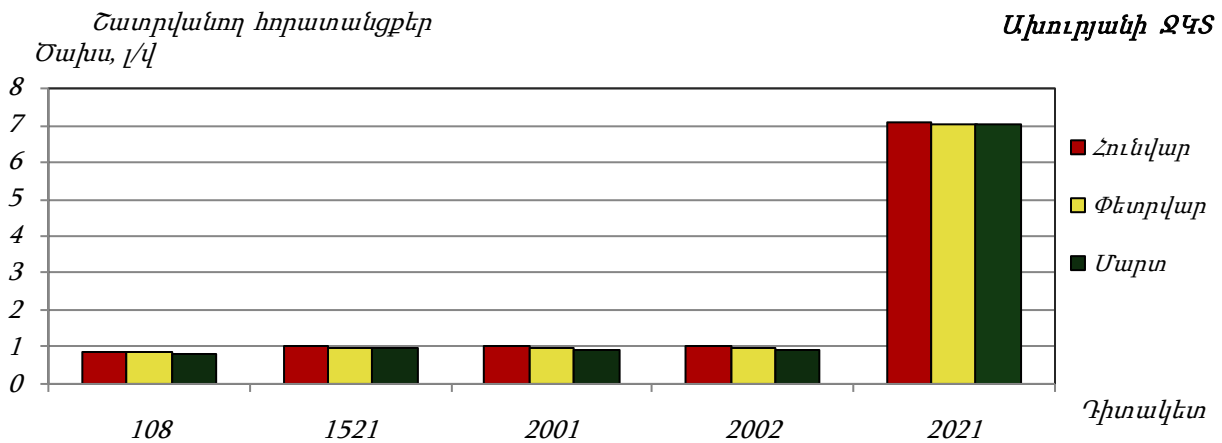
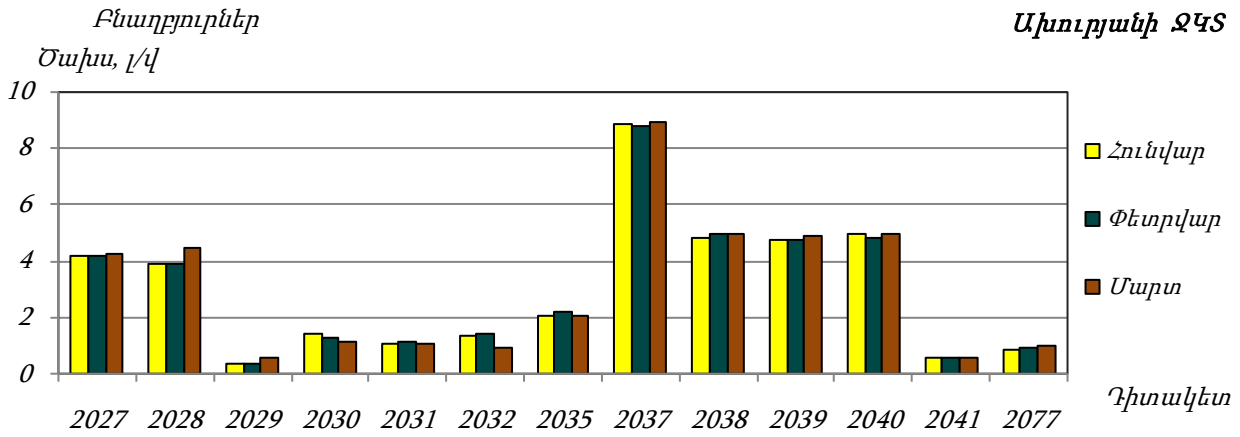
Հյուսիսային ՋԿՏ-ում ստորերկրյա քաղցրահամ ջրերի քանակական մշտադիտարկումներ կատարվել են 2 բնաղբյուրում, որտեղ դիտարկվել են ջրի ջերմաստիճանը և ծախսը: Ծախսի չափումները երեք ամիսների համար ներկայացվում են գրաֆիկների տեսքով:

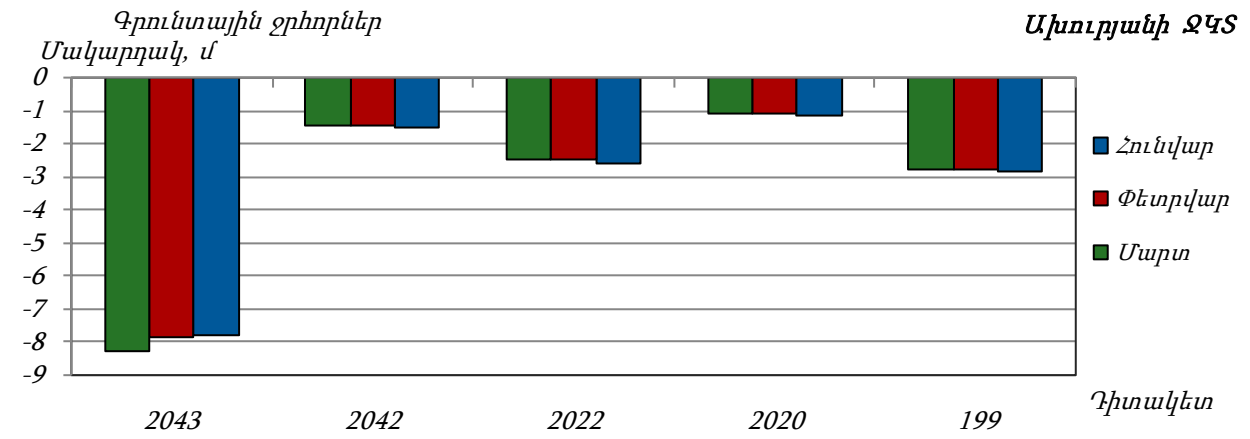
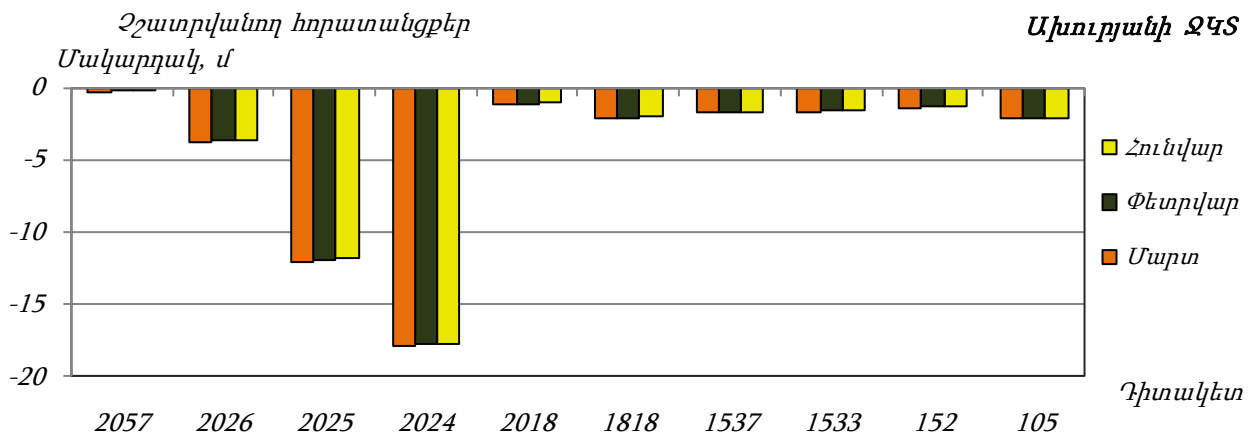


* Ստորերկրյա ջրերի դիտակետերի տեսակը, համարները, տեղադիրքը տրված է տեղեկագրի 77-րդ էջում աղյուսակի տեսքով

Ախուրյանի ջրավազանային կառավարման տարածք

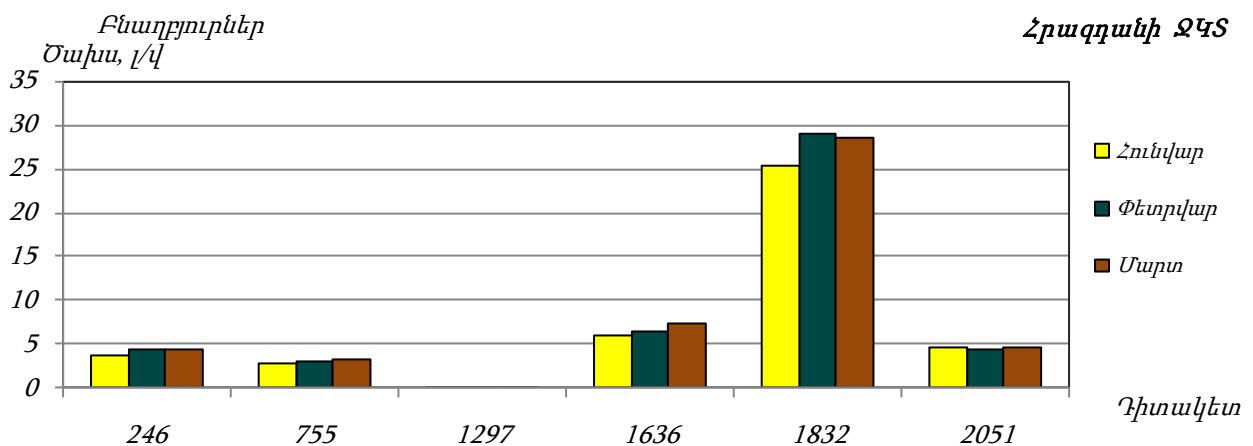
Ախուրյանի ՋԿՏ-ում ստորերկրյա քաղցրահամ ջրերի քանակական մշտադիտարկումներ կատարվել են 13 բնադրյուրում, 6 շատրվանող և 16 չշատրվանող հորատանցքերում, որտեղ դիտարկվել են ջրի ջերմաստիճանը, ծախսը և մակարդակը: Ծախսի և մակարդակի չափումները երեք ամիսների համար ըստ դիտակետերի ներկայացված են գրաֆիկների տեսքով.

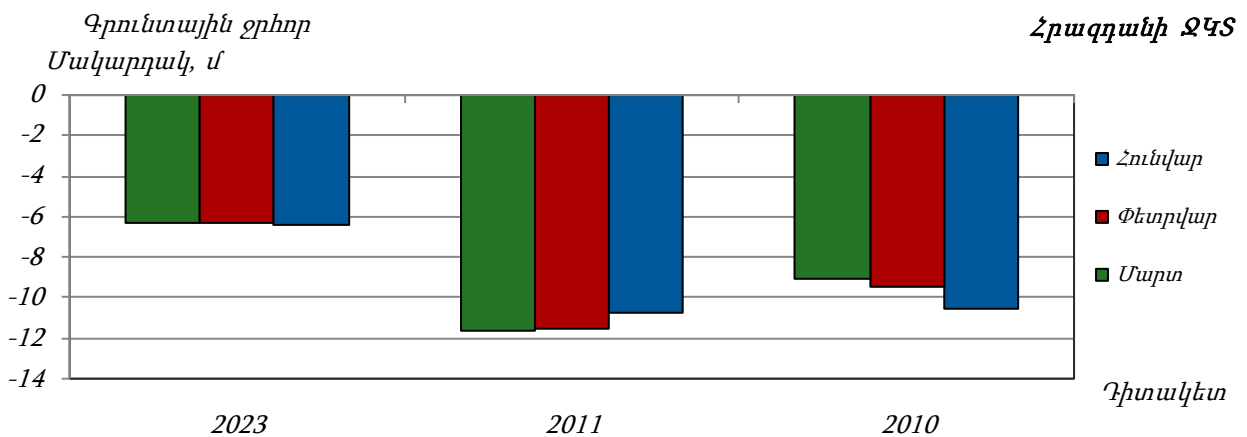
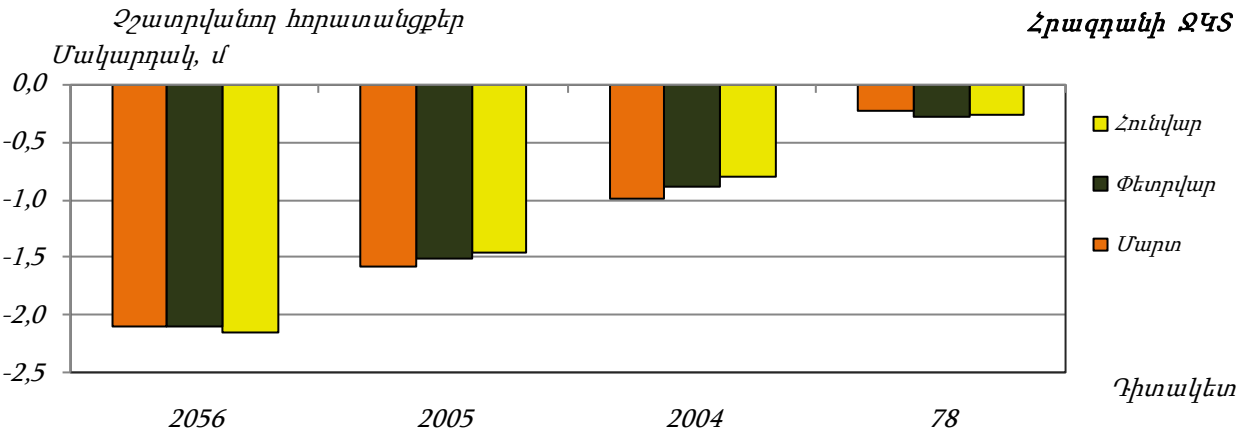
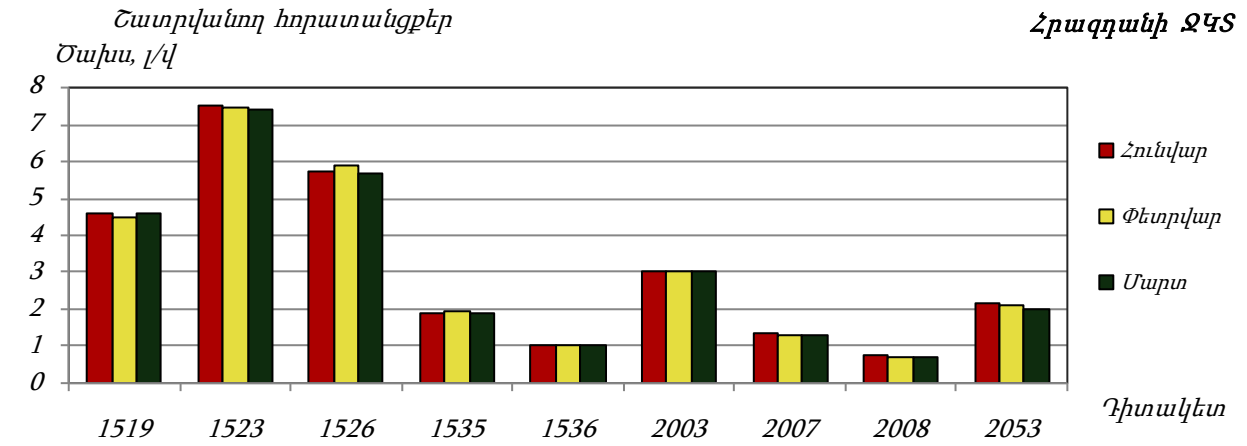
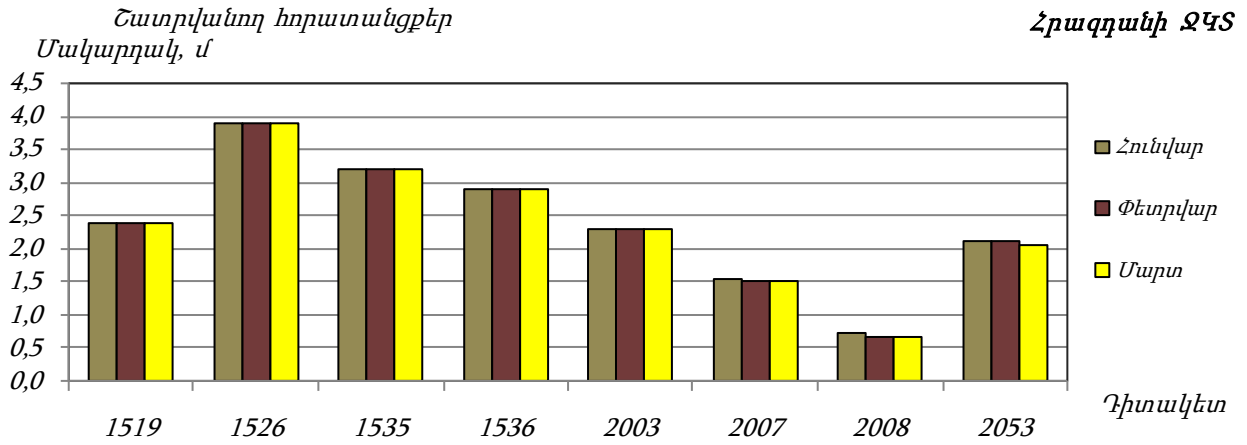




Հրազդանի ջրավազանային կառավարման տարածք

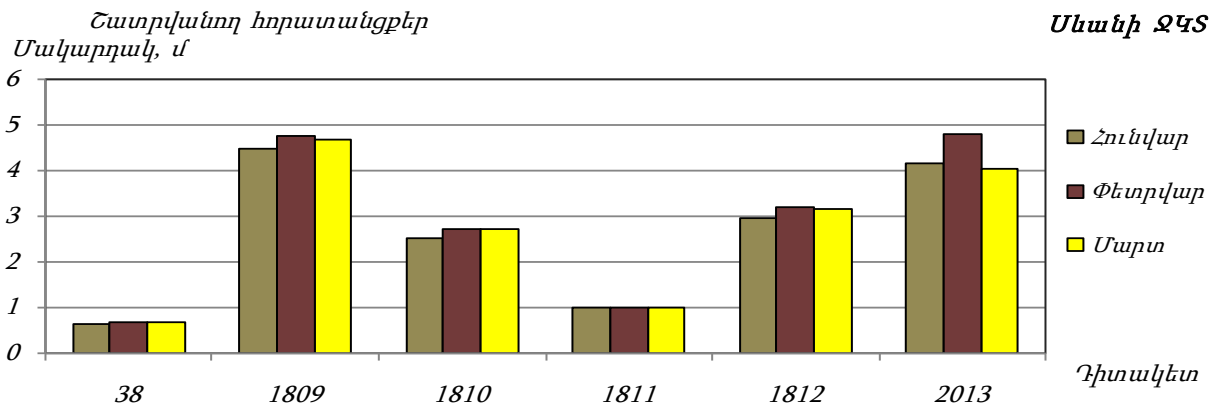
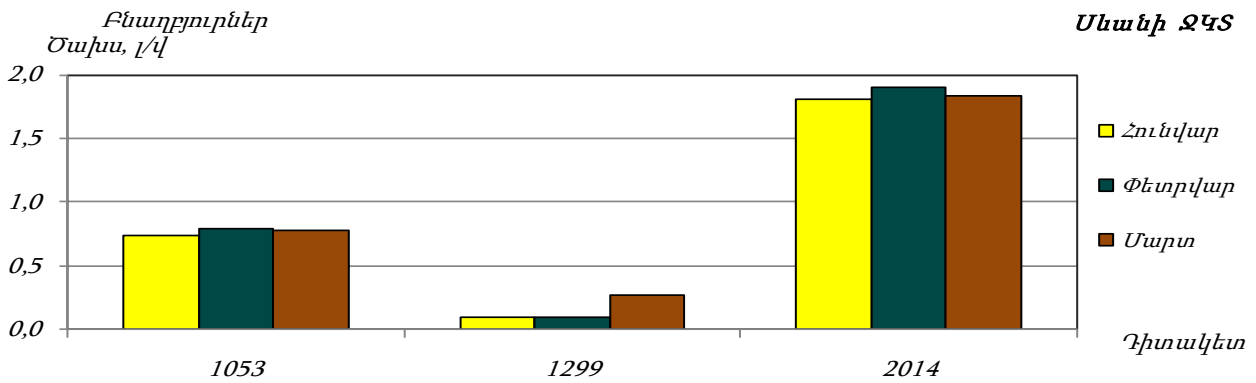
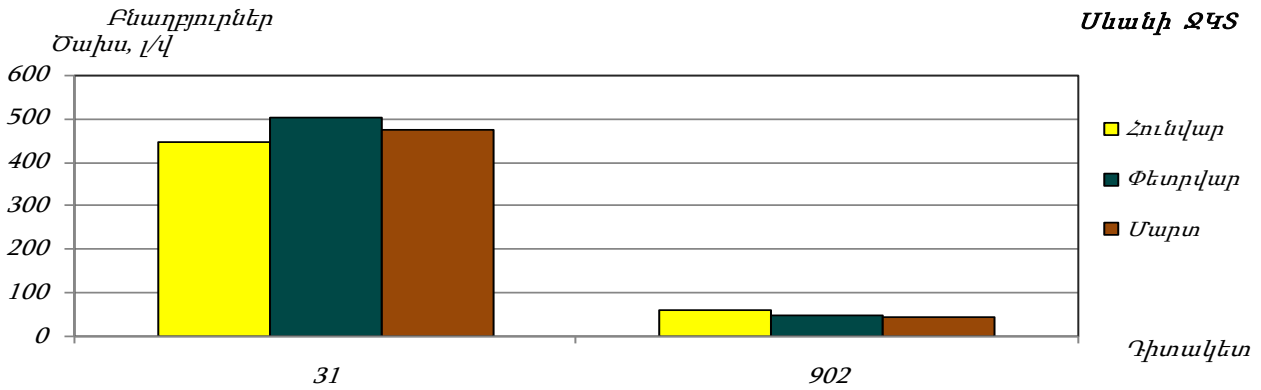
Հրազդանի ՋԿՏ-ում ստորերկրյա քաղցրահամ ջրերի քանակական մշտադիտարկումներ կատարվել են 6 բնադրյուրում, 9 շատրվանող և 7 չշատրվանող հորատանցքում, որտեղ դիտարկվել են ջրի ջերմաստիճանը, ծախսը և մակարդակը: Ծախսի և մակարդակի չափումները երեք ամիսների համար ըստ դիտակետերի ներկայացված են գրաֆիկների տեսքով (N 1297 դիտակետում դիտվել է ծախսի շատ փոքր արժեք՝ 0,03լ/վ):

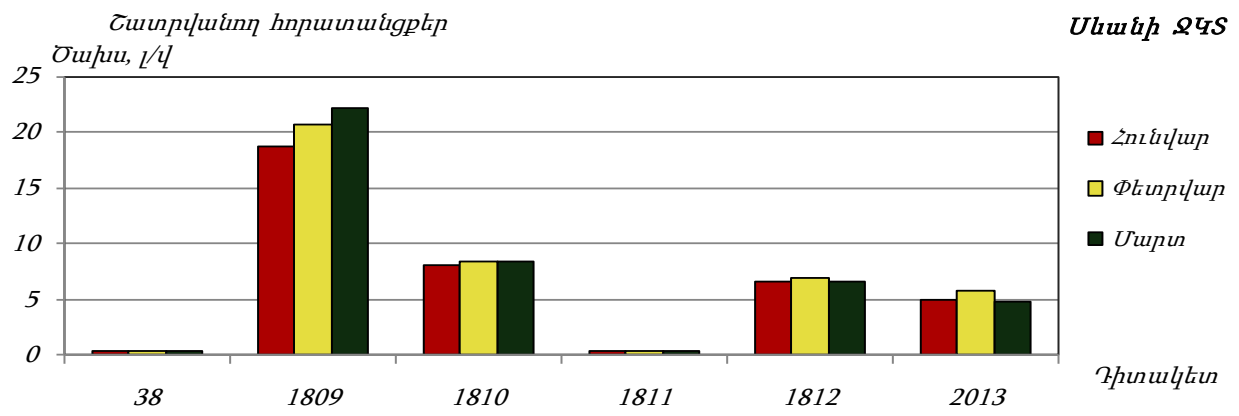




Սևանի ջրավազանային կառավարման տարածք

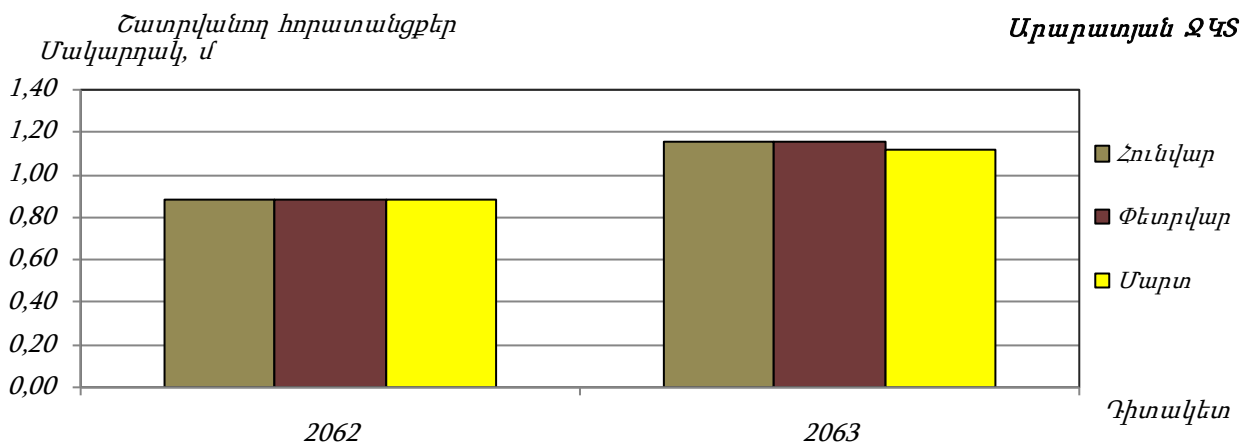
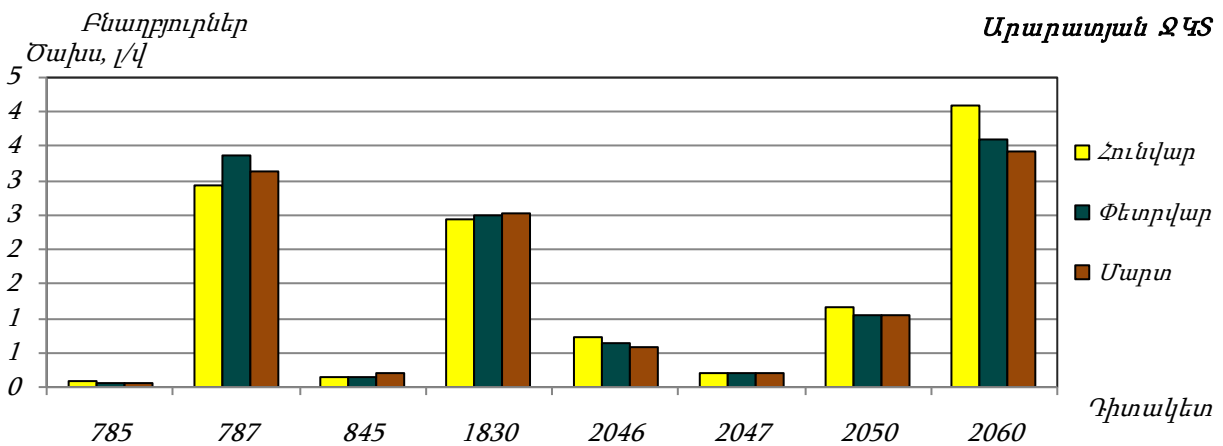
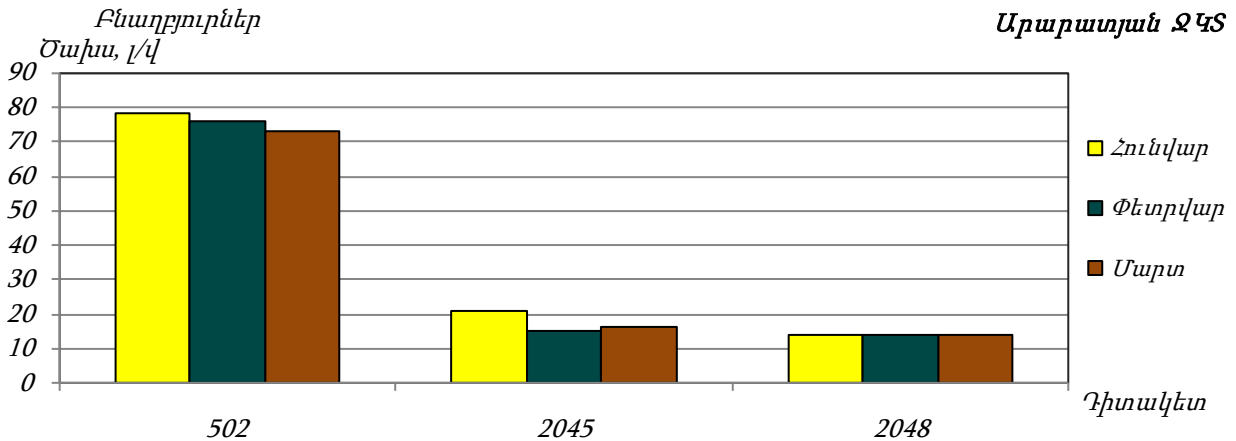
Սևանի ՋԿՏ-ում ստորերկրյա քաղցրահամ ջրերի քանակական մշտադիտարկումներ կատարվել են 5 բնադրյուրում, 6 շատրվանոց հորատանցքերում, որտեղ դիտարկվել են ջրի ջերմաստիճանը, ծախսը և մակարդակը: Ծախսի և մակարդակի չափումները երեք ամիսների համար ըստ դիտակետերի ներկայացված են գրաֆիկների տեսքով.

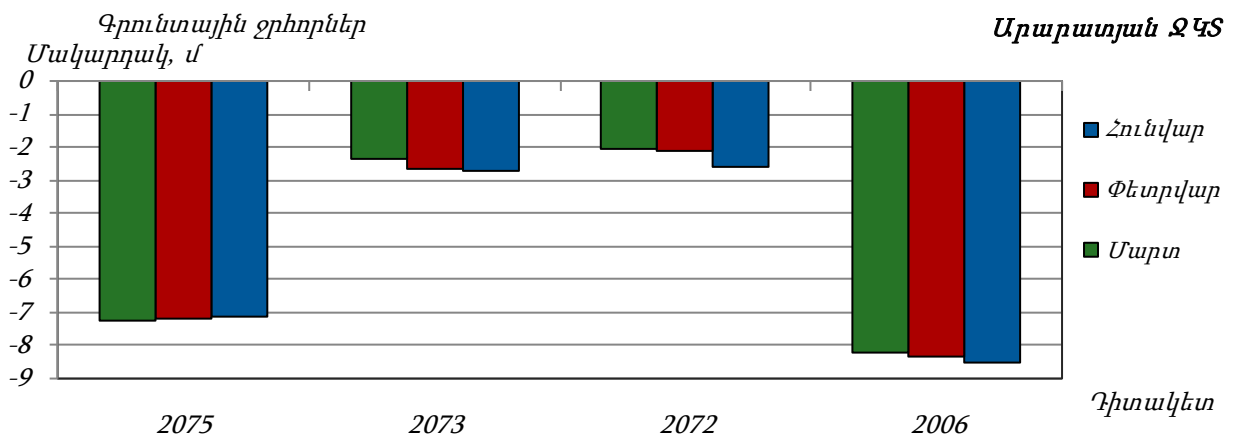
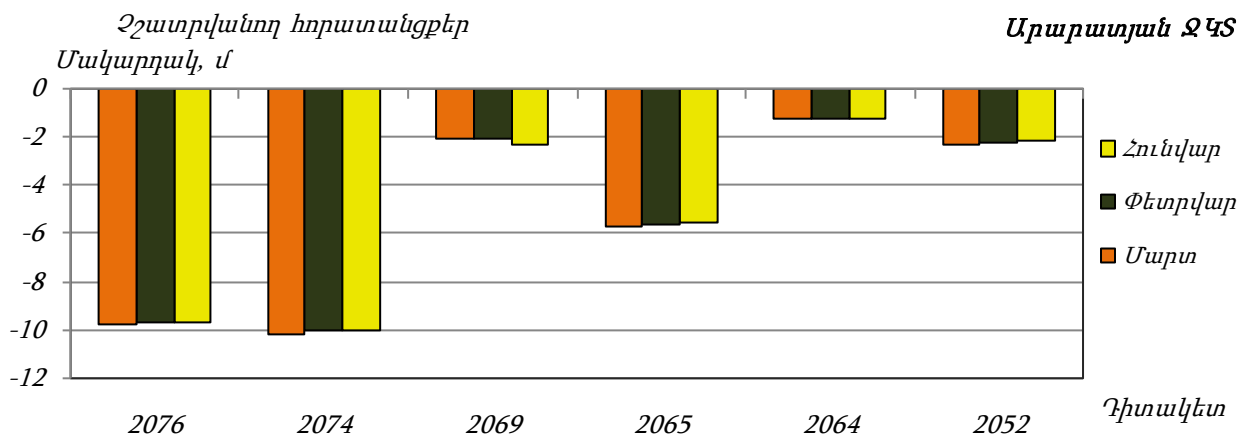
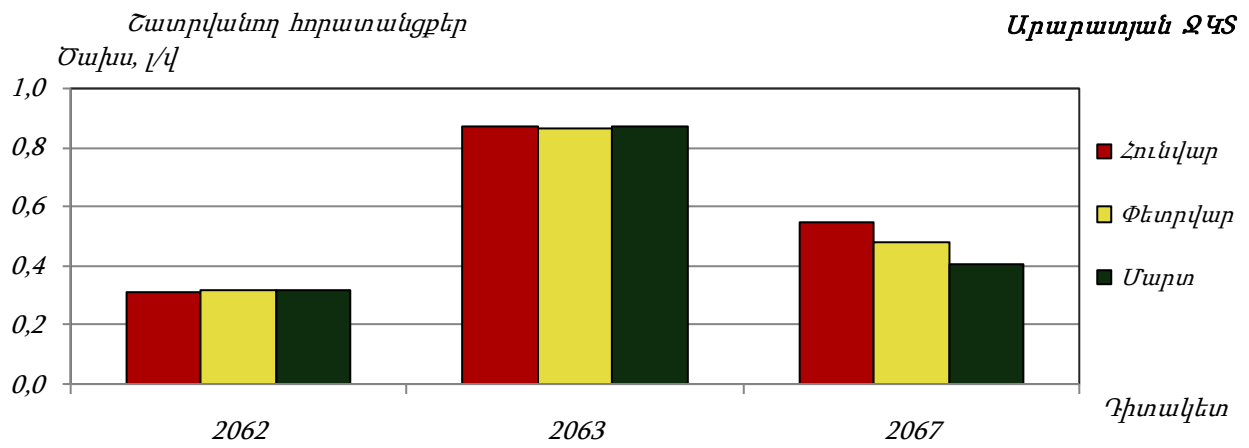




Արարատյան ջրավազանային կառավարման տարածք

Արարատյան ՋԿՏ-ում ստորերկրյա քաղցրահամ ջրերի քանակական մշտադիտարկումներ կատարվել են 10 բնադրյուրում, 3 շատրվանող և 10 չշատրվանող հորատանցքերում, որտեղ դիտարկվել են ջրի ջերմաստիճանը, ծախսը և մակարդակը: Ծախսի և մակարդակի չափումները երեք ամիսների համար ըստ դիտակետերի ներկայացված են գրաֆիկների տեսքով.





Հարավային ջրավազանային կառավարման տարածք

Հարավային ՋԿՏ-ի ստորերկրյա քաղցրահամ ջրերի քանակական մշտադիտարկումներ կատարվել են 7 բնադրյուրում, որտեղ դիտարկվել են ջրի ջերմաստիճանը և ծախսը: Ծախսի չափումները երեք ամիսների համար ըստ դիտակետերի ներկայացված են գրաֆիկների տեսքով:

